



北をさすしるし
























北コース



南コース

◇ 記号のせつめい ◇

- | | | | | | |
|------------------------------------------------------------------------------------|--------------------------|-------------------------------------------------------------------------------------|--------------|-------------------------------------------------------------------------------------|----------|
|  | 学校 |  | びょういん
病院 |  | 公園 |
|  | こうばん |  | ほどきょう
歩道橋 |  | ちゅう車場 |
|  | しょうしよ |  | 橋 |  | 海・池 |
|  | ゆうびん局 <small>きよく</small> |  | 港 |  | 田 |
|  | 工場 |  | へん電所 |  | はたけ
畑 |
|  | じんじゃ
神社 |  | じゅうたく |  | マンション |
|  | 寺 |  | 店 |  | 墓 |